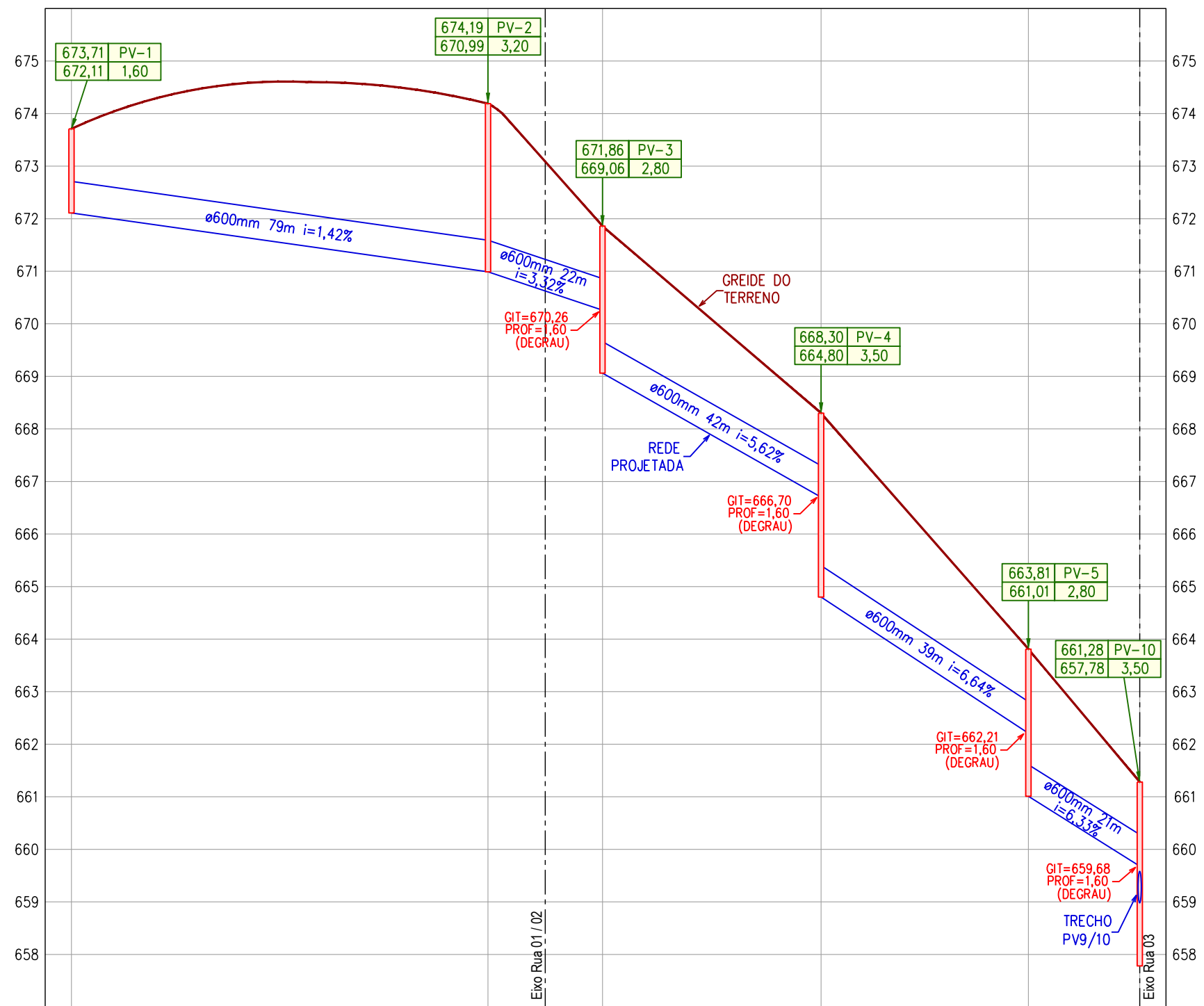
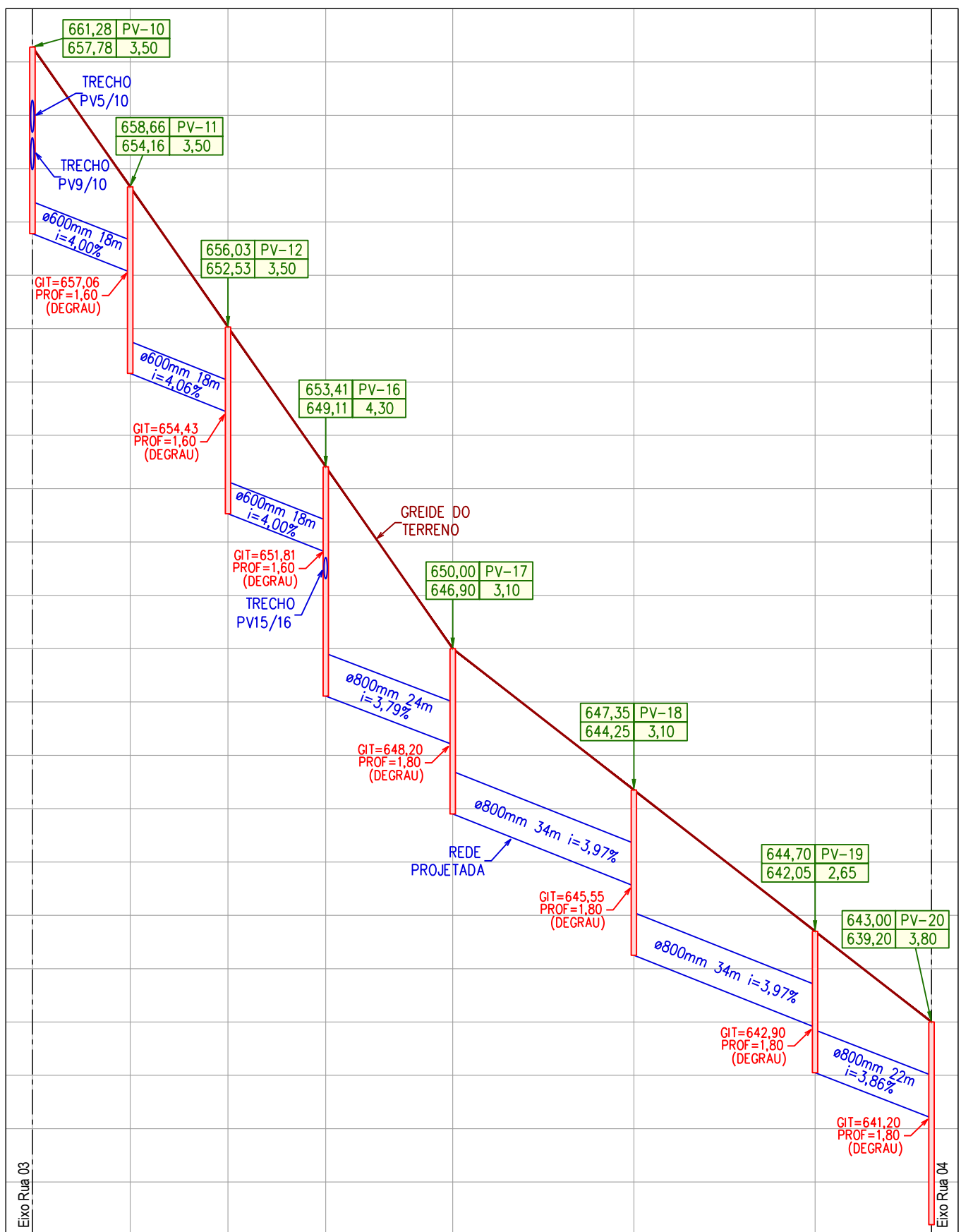


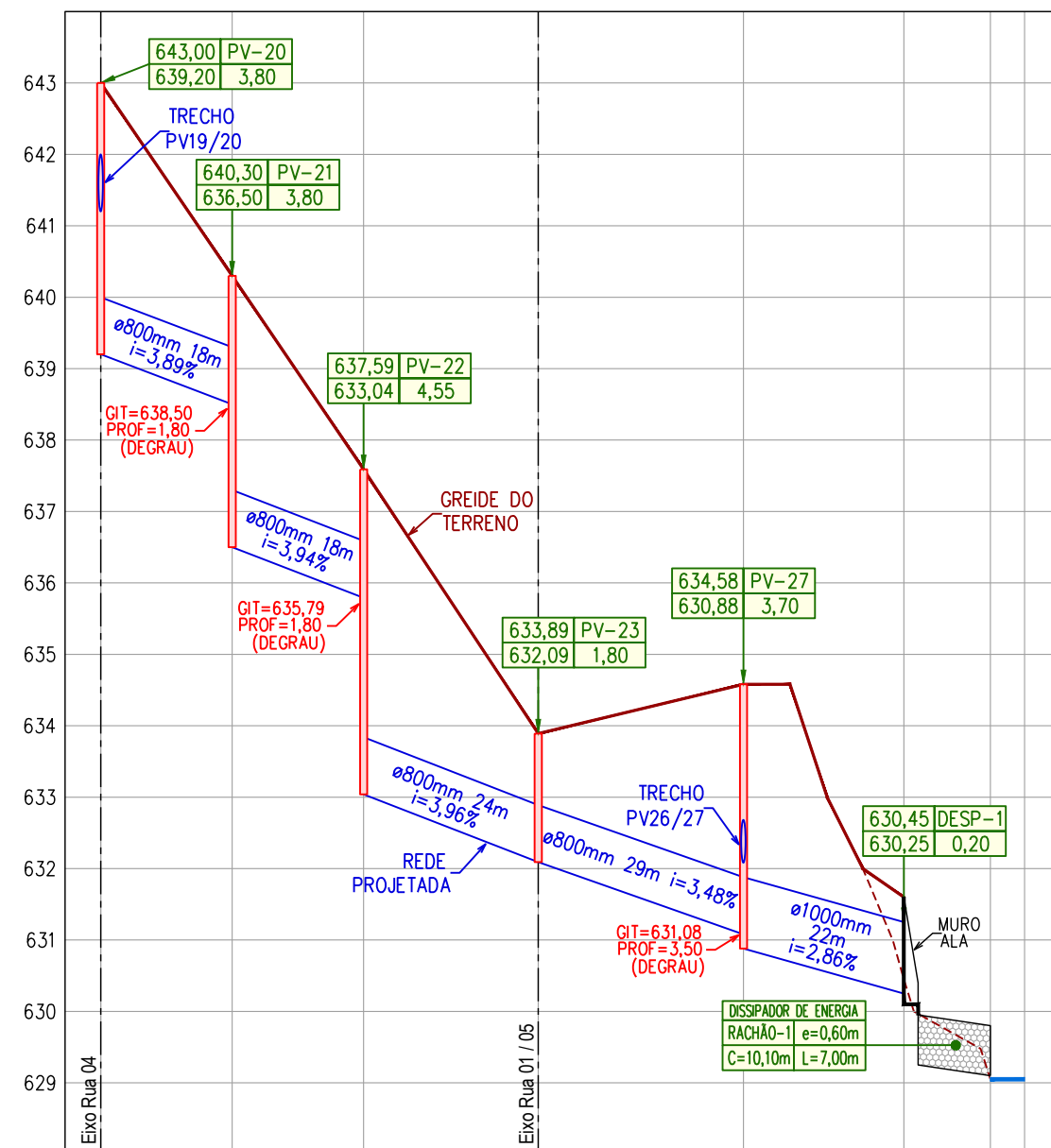
PERFIL LONGITUDINAL DA REDE DE DRENAGEM - TRECHO: PV-1 ao PV-10



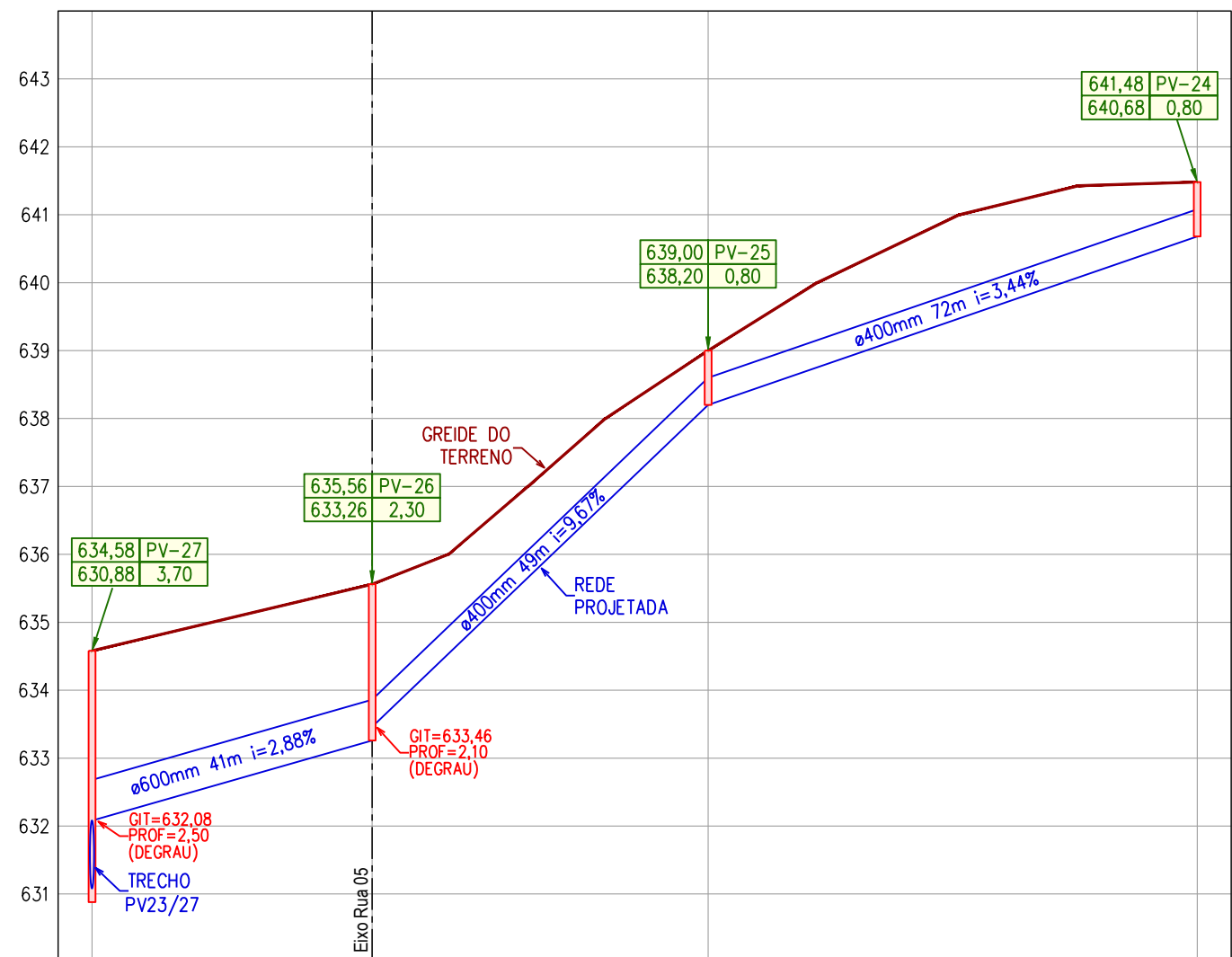
PERFIL LONGITUDINAL DA REDE DE DRENAGEM - TRECHO: PV-10 ao PV-20



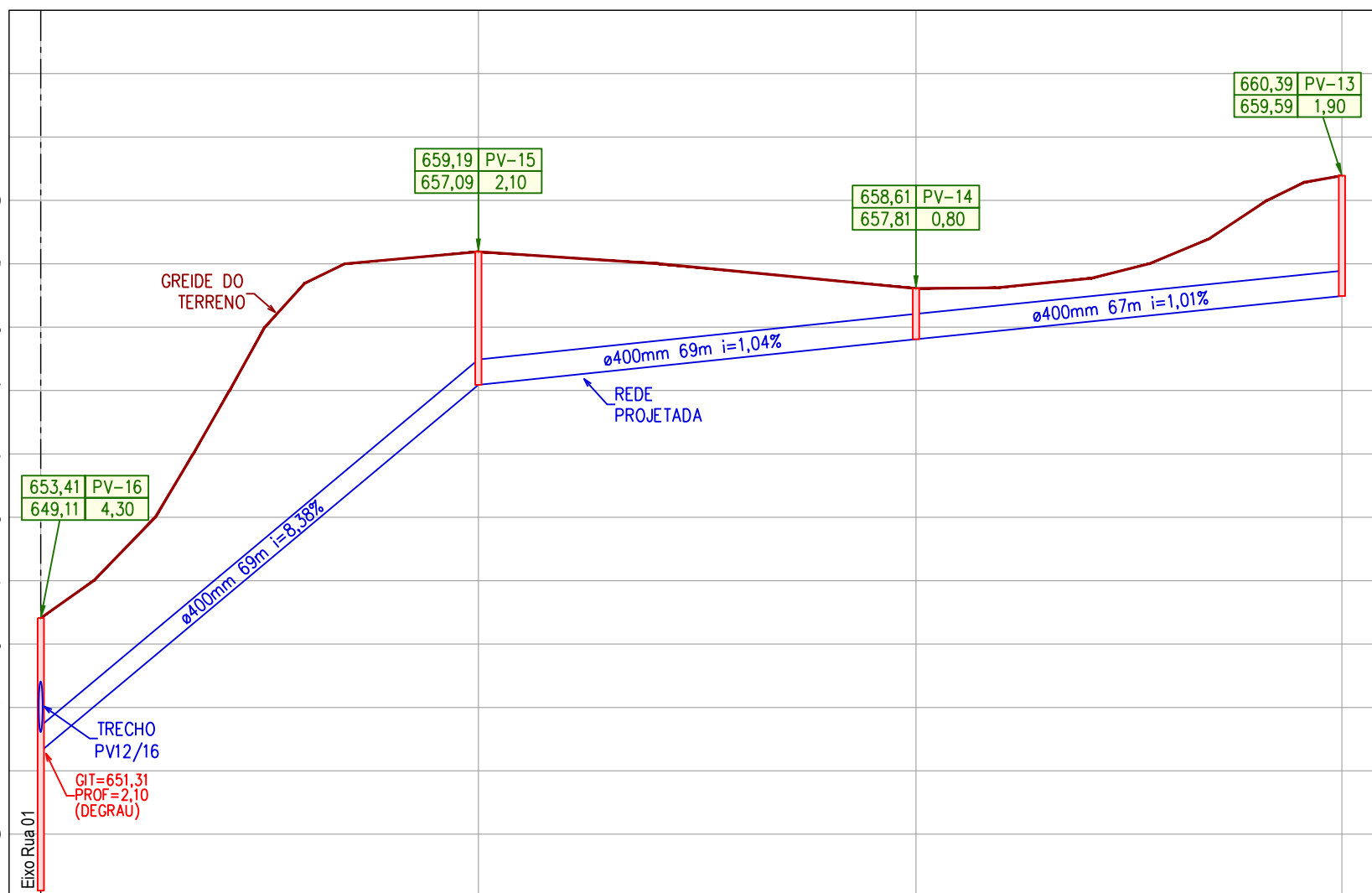
PERFIL LONGIT. REDE DE DRENAGEM - TRECHO: PV-20 ao DESP-1



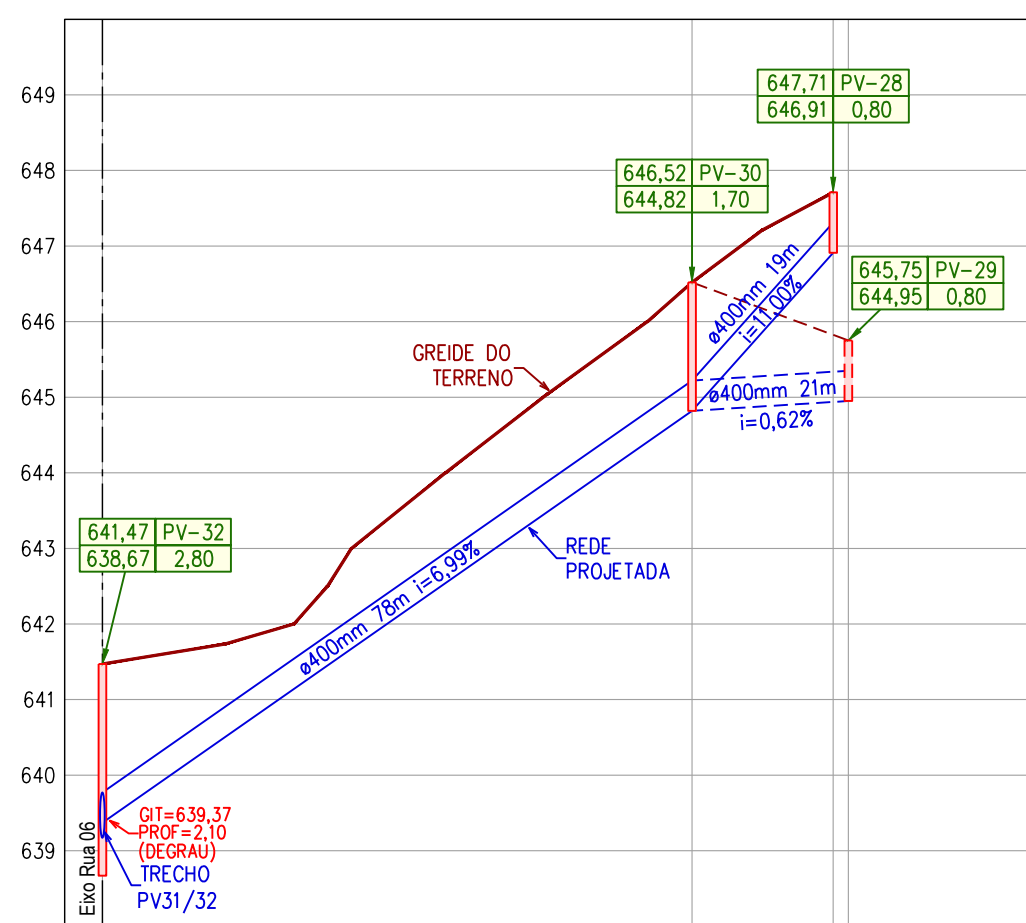
PERFIL LONGITUDINAL DA REDE DE DRENAGEM - TRECHO: PV-24 ao PV-27



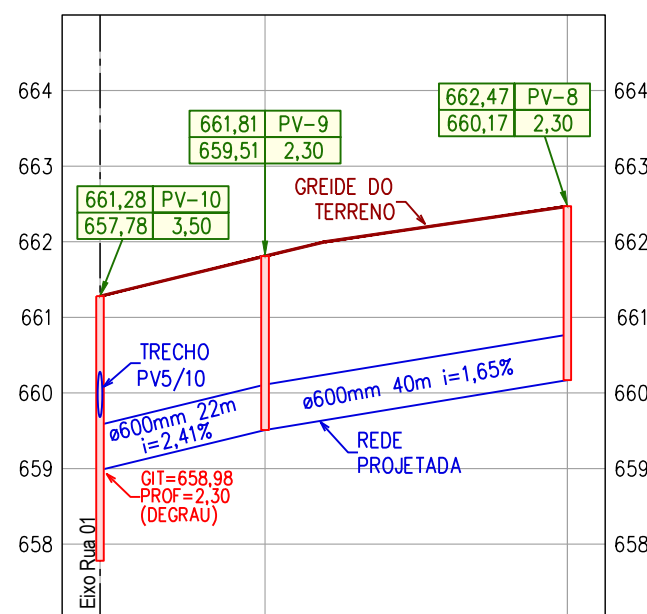
PERFIL LONGITUDINAL DA REDE DE DRENAGEM - TRECHO: PV-13 ao PV-16



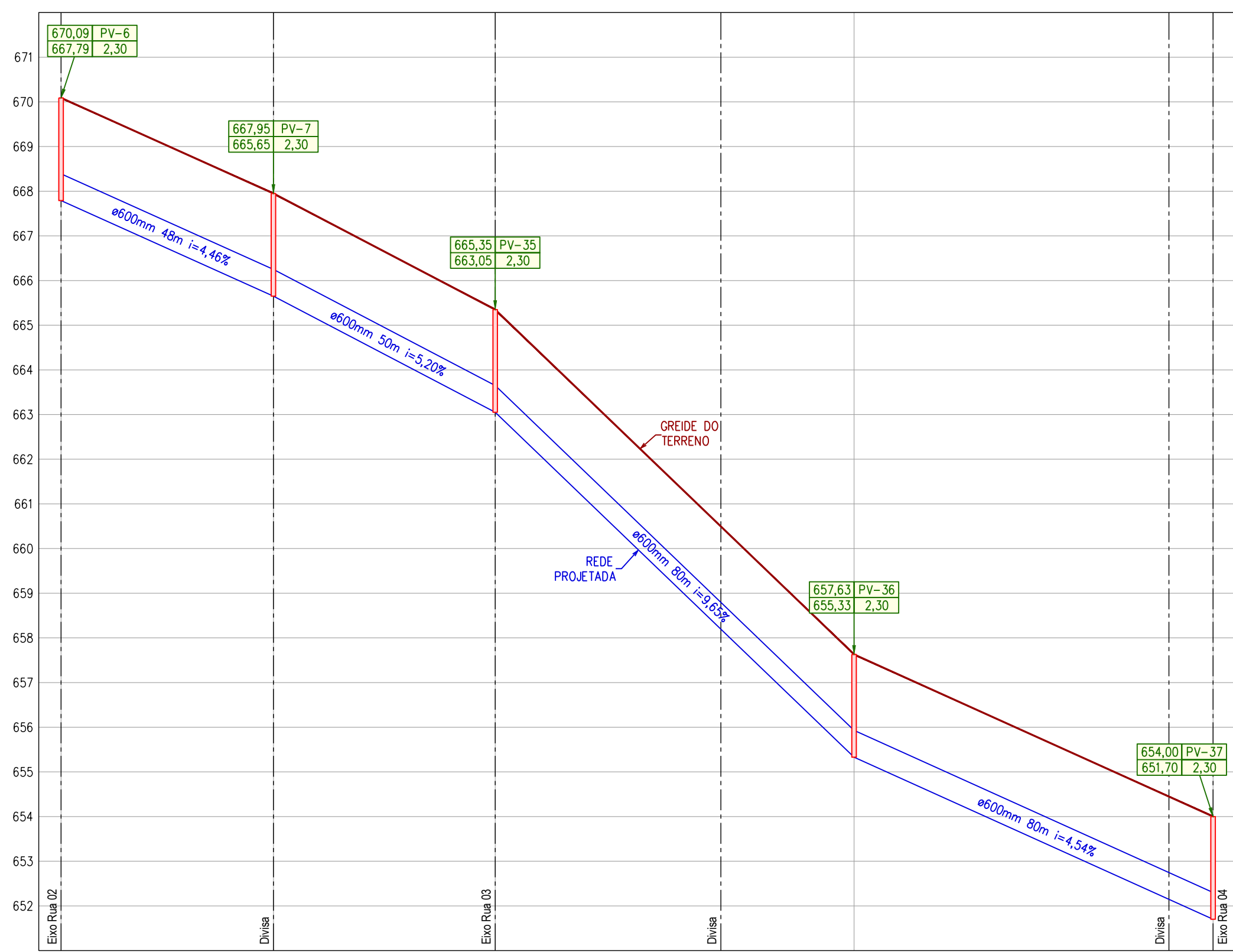
PERFIL LONGIT. REDE DRENAGEM - TRECHO: PV-28 ao PV-32



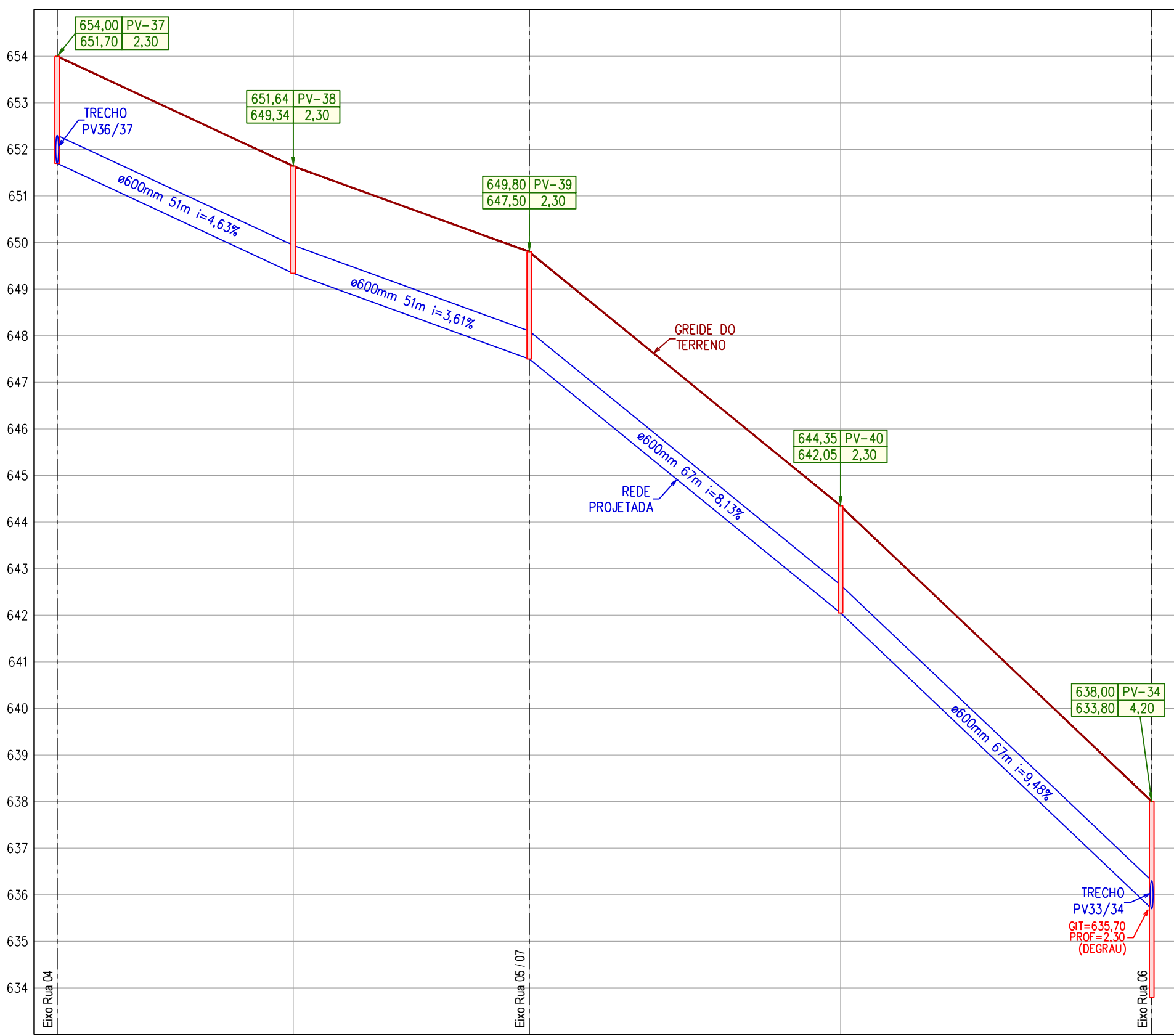
PERFIL LONG. REDE DRENAGEM TRECHO: PV-8 ao PV-10



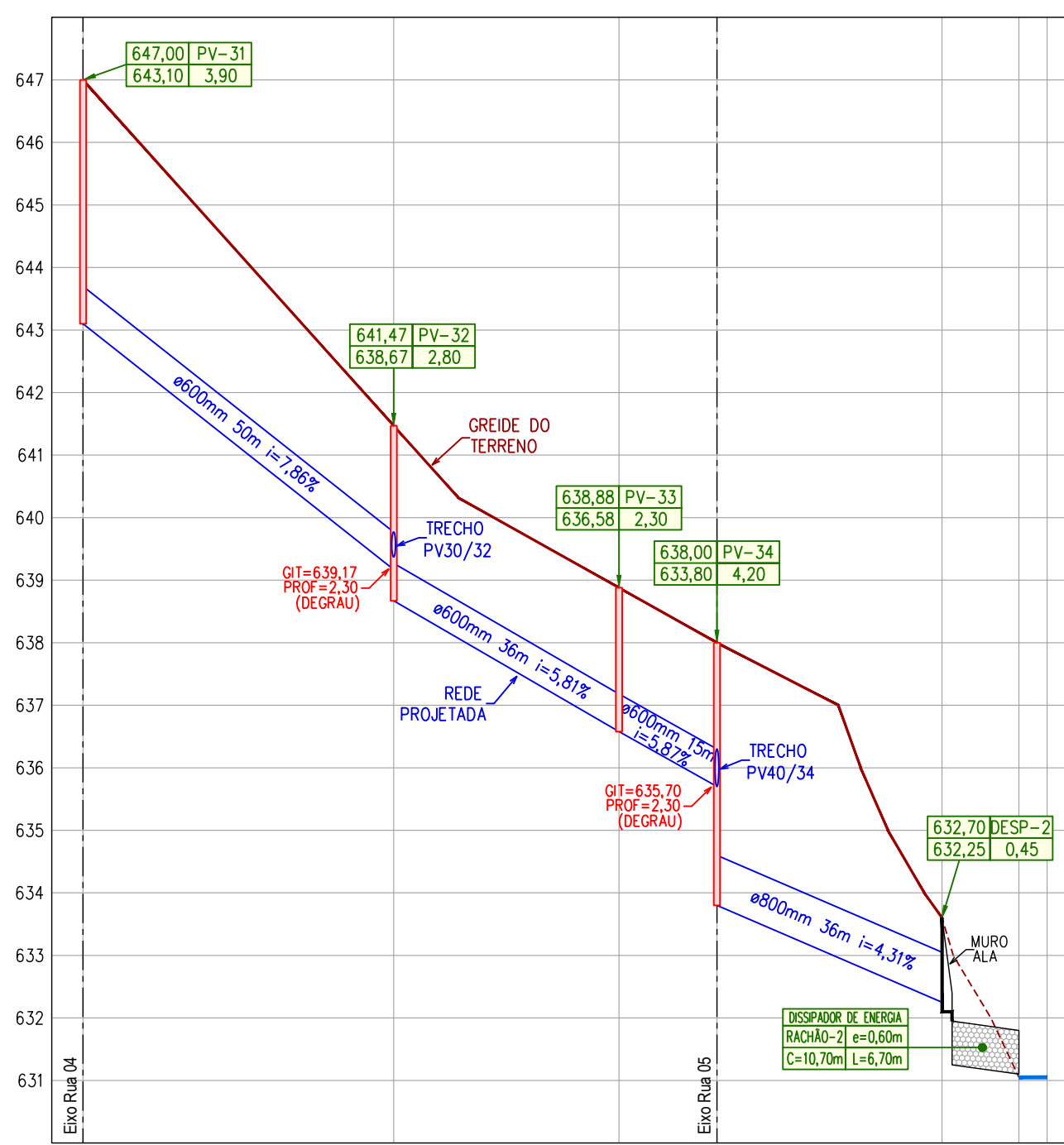
PERFIL LONGITUDINAL DA REDE DE DRENAGEM - TRECHO: PV-6 ao PV-37



PERFIL LONGITUDINAL DA REDE DE DRENAGEM - TRECHO: PV-37 ao PV-34



PERFIL LONGITUDINAL DA REDE DE DRENAGEM - TRECHO: PV-31 ao DESP-2



PROJETO DA REDE DE DRENAGEM PLUVIAL
PERFIL LONGITUDINAL DA REDE

FOLHA:
2 / 2

OBJETO:
DISTRITO INDUSTRIAL IGNÁCIO BELTRAME

PROPRIETÁRIA:
PREFEITURA MUNICIPAL DE SANTO ANTONIO DE POSSE

LOCAL:
SANTO ANTONIO DE POSSE / SP

ESCALAS:
V=1:100 / H=1:1.000

DATA:
03/12/2018

LEGENDA

GREDE DO TERRENO
REDE PLUVIAL PROJETADA

DECLARO QUE A APROVAÇÃO DO PROJETO, POR PARTE DA PREFEITURA, NÃO IMPLICA NO RECONHECIMENTO DO DIREITO DE PROPRIEDADE DO TERRENO.

PROPRIETÁRIA:
PREFEITURA MUNICIPAL DE SANTO ANTONIO DE POSSE
CNPJ: 45.531.198/0001-55

AUTOR DO PROJETO:
OTÁVIO ROMANO NETO
Engº Civil - CREA: 5060570777
ART n°